

**Mapa de papos exploratórios**

Bloco Oferecido na Quarta Rodada de Licitação Brasil Round 4 - Oferecido Bloco

**Reclassificação dos papos Well reclassification**

- Produzidor / produtor de óleo (Oil Discoverer/producer)
- Bloco com indicação de hidrocarboneto (Dry hole)
- Bloco sem indicação de hidrocarboneto (Dry hole)
- Abandonado (Abandoned)



**Escala / Scale**

|                   |
|-------------------|
| 0 - 100m          |
| 0 - 100 m - 400 m |
| 0 - 100 m - 400 m |
| 0 - 1000 m        |





0 10 20 km

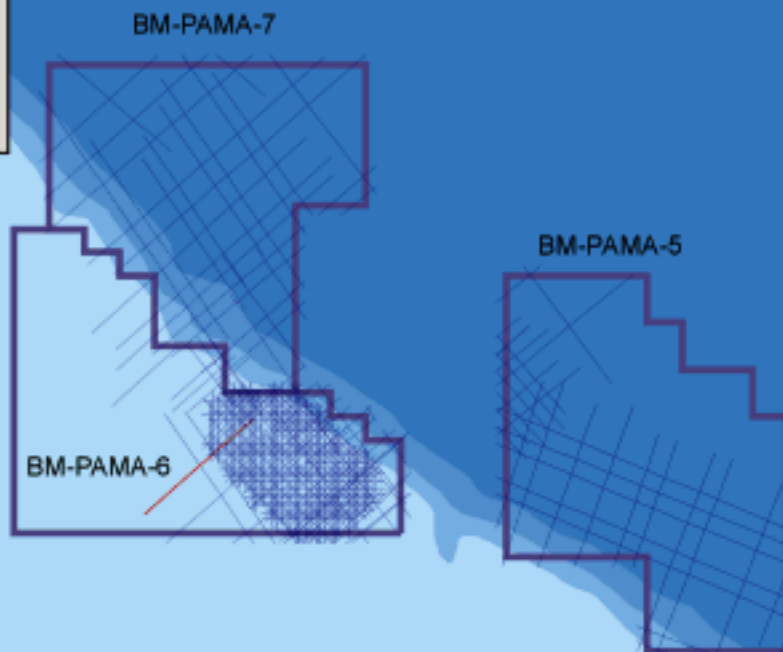


## Mapa de sísmica 2D disponibilizada

-  Bloco oferecido na Quarta Rodada de Licitações/ Brasil Round 4 - offered blocks
-  Linha sísmica de campo  
Zona: 04/1 data

### Batimetria / Bathymetry

|                                                                                  |                  |
|----------------------------------------------------------------------------------|------------------|
|  | < -100 m         |
|  | -100 m a -400 m  |
|  | -400 m a -1000 m |
|  | > -1000 m        |



## Mapa de sísmica e poços regionais

Bloco atenuado na quarta rodada de licitação  
Block Round 4 - Offered block

### Reclassificação dos poços Well reclassification

Produtor subcomercial de óleo  
(Subcommercial oil well)

Seca sem indícios de hidrocarbonetos  
(Dry hole)

| Salinidade / Salinity |               |
|-----------------------|---------------|
|                       | < 0,05 m      |
|                       | 0,05 a 0,10 m |
|                       | 0,10 a 0,20 m |
|                       | > 0,20 m      |

Bacias sedimentares /  
Sedimentary basins

Embasamentos /  
Igneous and metamorphic basals

