




Mapa de sísmica 2D disponibilizada



-  Bacia oferecida na Quarta Rodada de Licitações/
Round Round 4 - offered block
-  Bacias sedimentares/
Sedimentary basins







Mapa de poços exploratórios


 Bloco oferecido no Quarto Rodada de Licitações Brasil Round 4 - offered block

Reclassificação dos poços
Well reclassification

-  Bloco com indícios de gás (Dry hole with gas traces)
-  Bloco sem indícios de hidrocarbonetos (Dry hole)

Profundidade / Well depth

	0 - 100 m
	100 m - 200 m
	200 m - 300 m
	> 300 m

 Exploratórios

