

BM-P-1

166340 1703

Mapa de poços exploratórios

■ Blocos obtidos na Quarta Rodada de Licitação Brasil Round 4 - oilround 4

Reclassificação dos poços
Well reclassification

○ Abandonado (Abandoned)

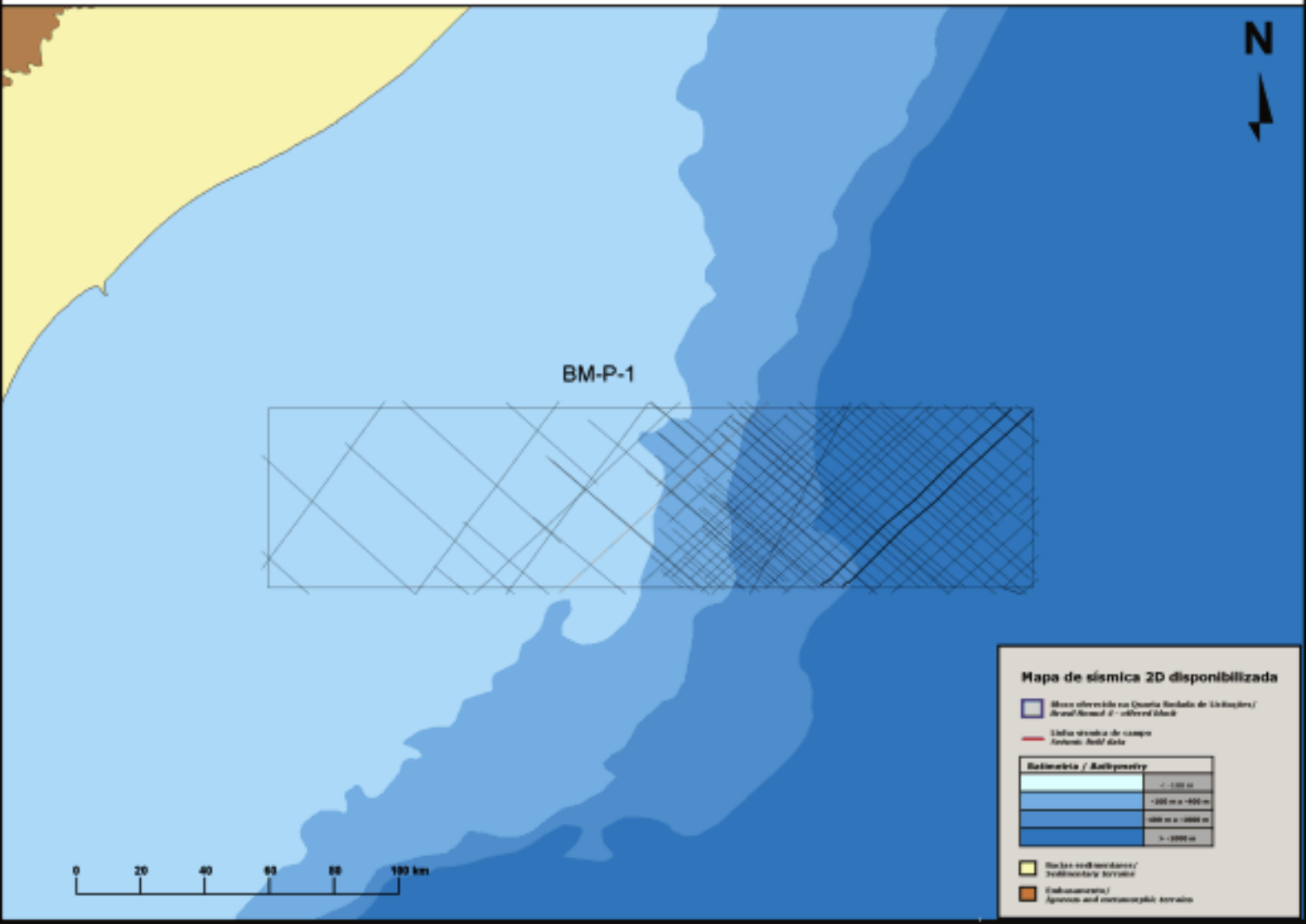
Batimetria / Bathymetry

0 - 100 m	0 - 100 m
100 m - 150 m	100 m - 150 m
150 m - 200 m	150 m - 200 m
> 200 m	> 200 m

Área administrativa / Administrative limits
 Submarino / Seafloor and bathymetric limits



0 25 50 km




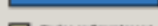






BM-P-1

Mapa de sísmica 2D disponibilizada

-  Área oferecida via Contrato de Licitação / Área/Áreas 2 - offered block
-  Linha(s) de campo / Lines field data

Batimetria / Bathymetry	
	< -100 m
	-100 m a -400 m
	-400 m a -1000 m
	> -1000 m

-  Bacia sedimentar / Sedimentary basins
-  Embasamento / Basement and metamorphic rocks



Mapa de sísmica e poços regionais

Mapa elaborado na Quarta Edição de Linhas e Poços - atualizado 2014

Reclassificação dos poços Well reclassification

- Abandonado (Abandoned)
- Saco sem indícios de hidrocarbonetos (Dry hole)

Batimetria / Bathymetry	
0 - 100 m	0 - 100 m
100 m - 400 m	100 m - 400 m
400 m - 600 m	400 m - 600 m
> 600 m	> 600 m

- Áreas sedimentares / Sedimentary basins
- Trilobitos / Triassic and metamorphic terranes

