

### Mapa de poços exploratórios

■ Bloco oferecido na Quarta Rodada de Licitações Brasil Round 4 - offered Block

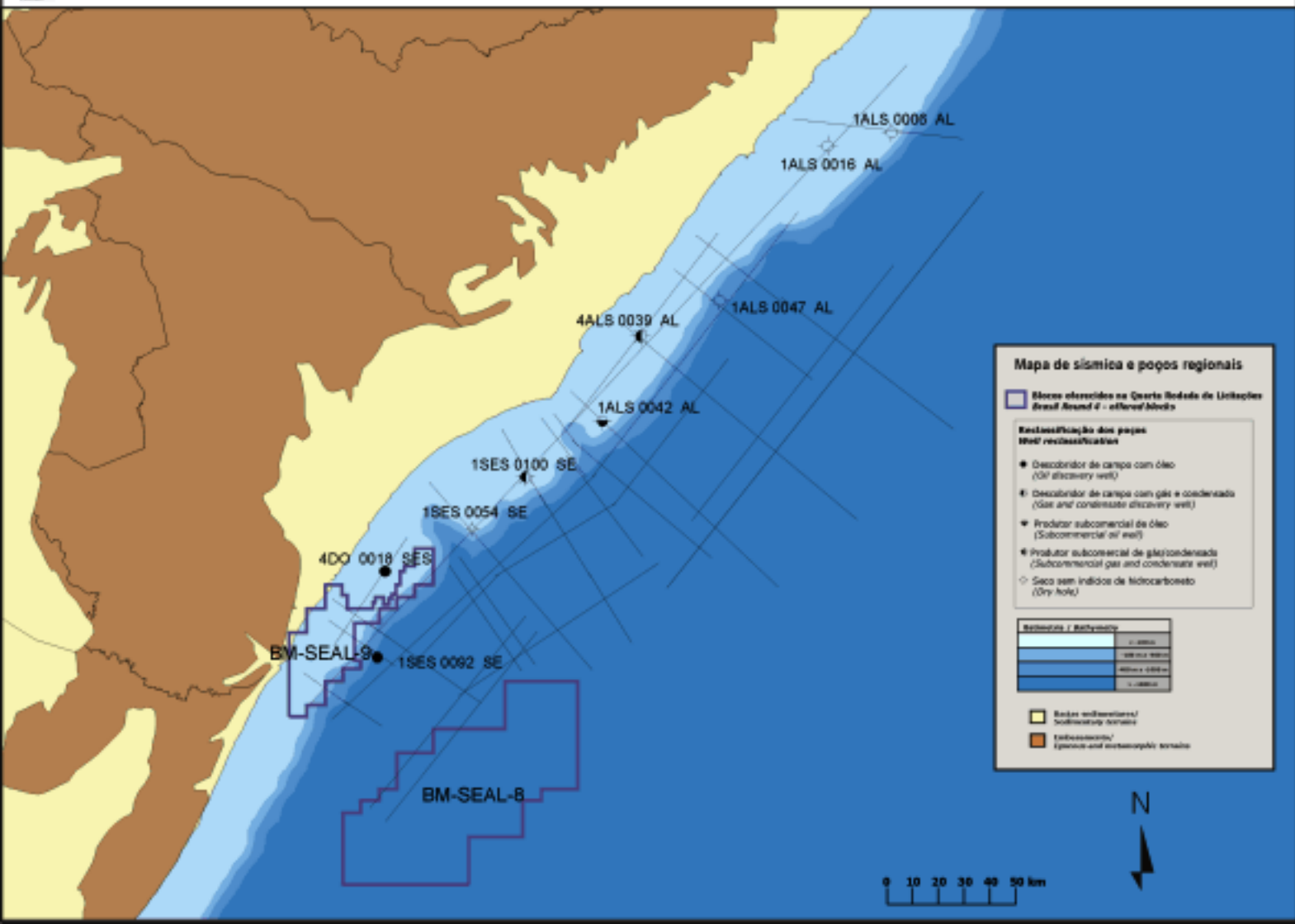
#### Reclassificação dos poços Well reclassification

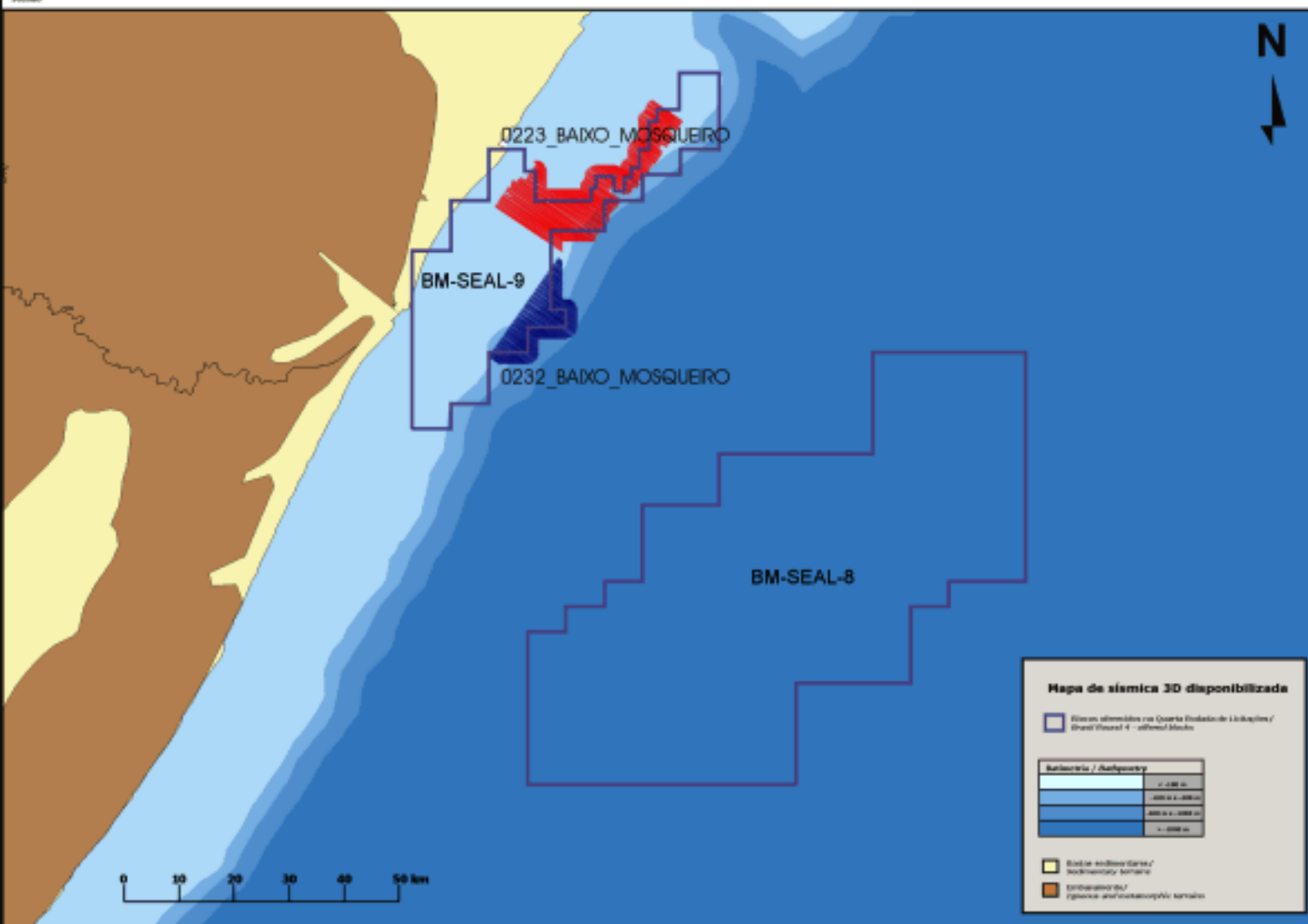
- ◊ Bacia sem indícios de óleo (Dry hole with oil traces)
- Produtor subcomercial de gás (Subcommercial gas well)
- ◊ Bacia sem indícios de hidrocarboneto (Dry hole)
- Abandonada (Abandoned)

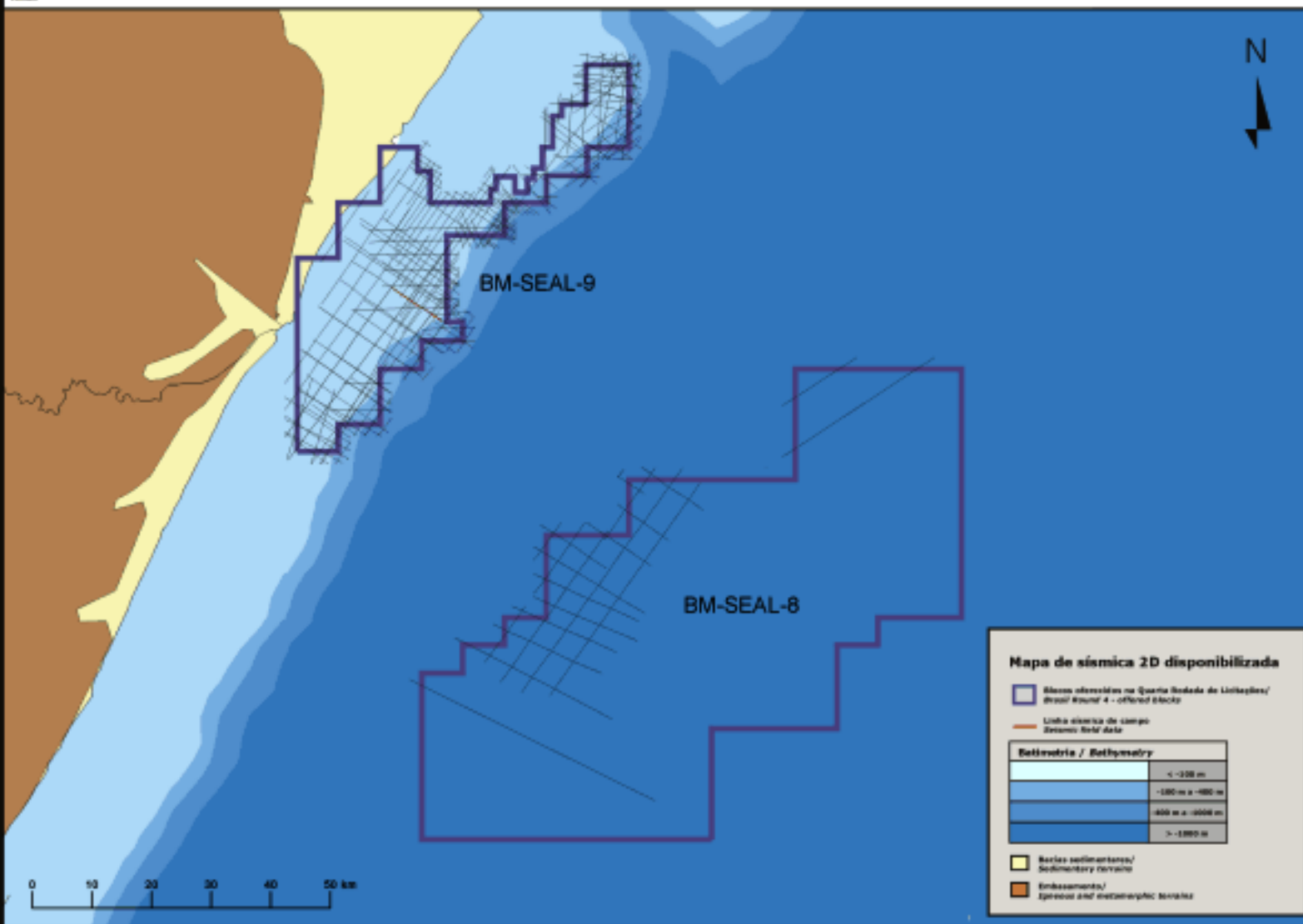
Batimetria / Bathymetry	
0 - 100 m	
100 m - 400 m	
400 m - 1000 m	
0 - 2000 m	

- Bacias sedimentares / Sedimentary basins
- Embasamentos / Igneous and metamorphic basins









### Mapa de sísmica 2D disponibilizada

- Áreas obtidas na Quarta Rodada de Licitações / Brasil Round 4 - offered blocks
- Linha isocenta de tempo / Isotime field data

Batimetria / Bathymetry	
	< -200 m
	-200 m a -400 m
	-400 m a -600 m
	> -600 m

- Rochas sedimentares / Sedimentary rocks
- Embasamento / Igneous and metamorphic rocks