








## Mapa de poços exploratórios

 Blocos oferecidos na Quarta Rodada de Licitação  
Brazil Round 4 - offered blocks

### Reclassificação dos poços Well reclassification

-  Bacia sem indícios de hidrocarbonetos  
(Dry hole)
-  Produzir subsomerciais de gás e condensado  
(Subsidence gas and condensate well)

### Batimetria / Bathymetry

	< -100 m
	-100 m a -150 m
	-150 m a -1800 m
	> -1800 m



0 10 20 km



## Mapa de sísmica e poços regionais

Bloco oferecido na 4ª Ronda de Licitação Brasil Round 4 - offered blocks

Reclassificação dos poços  
Well reclassification


Descobridor de saça com gás e condensado (Gas and condensate discovery well)

Produtor subeconômico de óleo (Sub-economic oil well)

Saça sem indícios de óleo (Dry hole with oil traces)

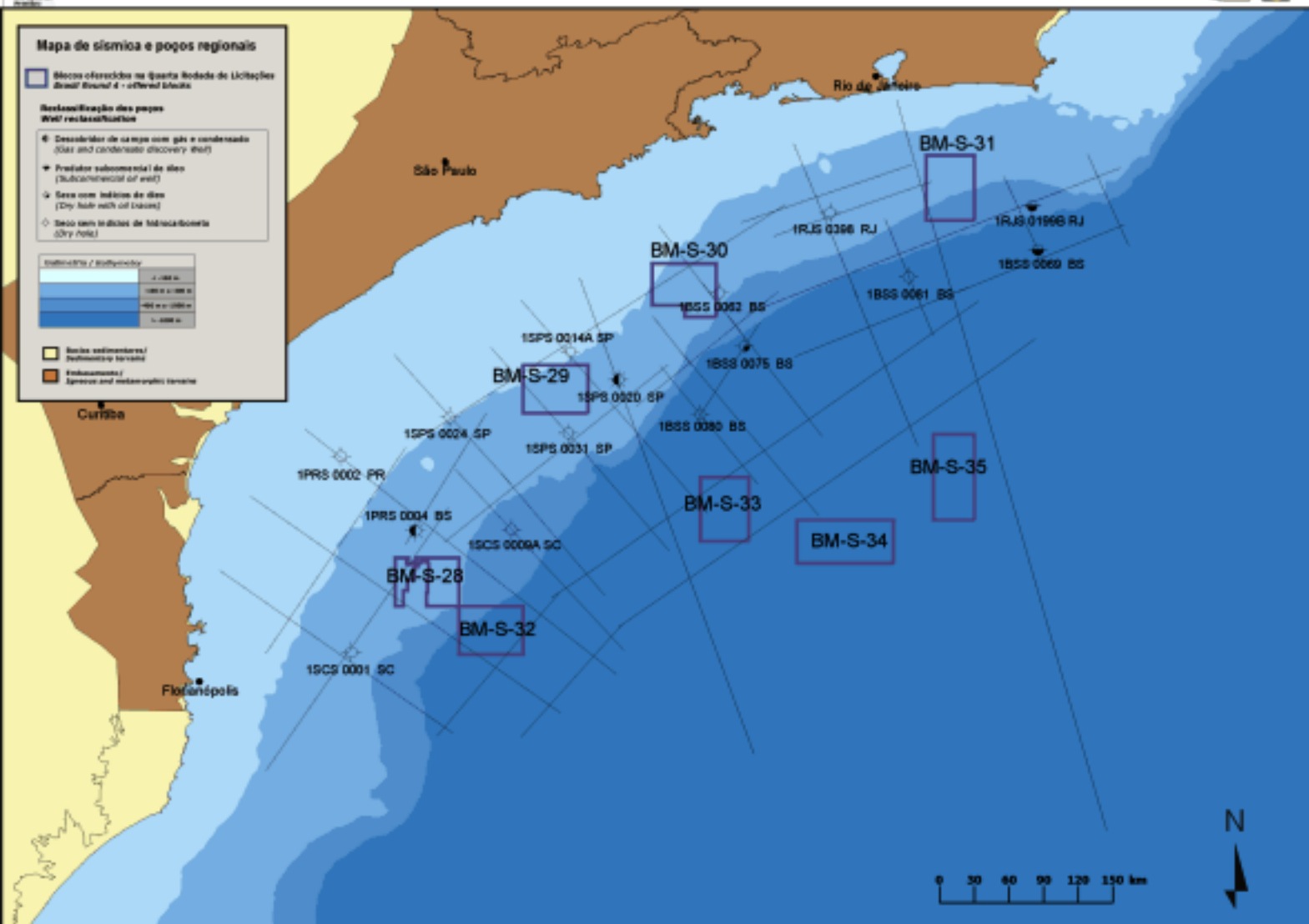
Saço sem indícios de hidrocarbonetos (Dry hole)

Profundidade / depth (m)



Bacia sedimentar / sedimentary basin





Embasamento / igneous and metamorphic terrain



## Mapa de sísmica 2D disponibilizada

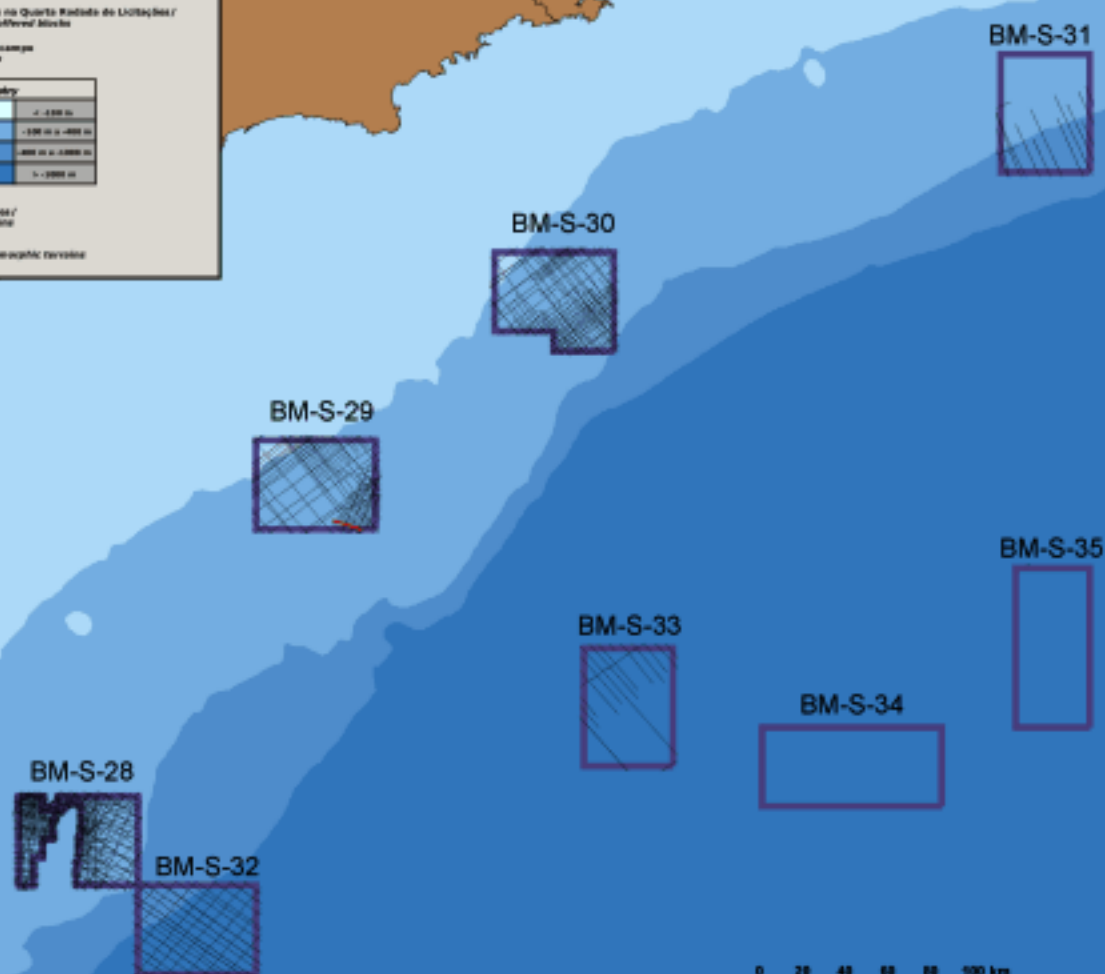
□ Blocos oferecidos na Quarta Rodada de Licitação / Brasil Round 4 - offered blocks

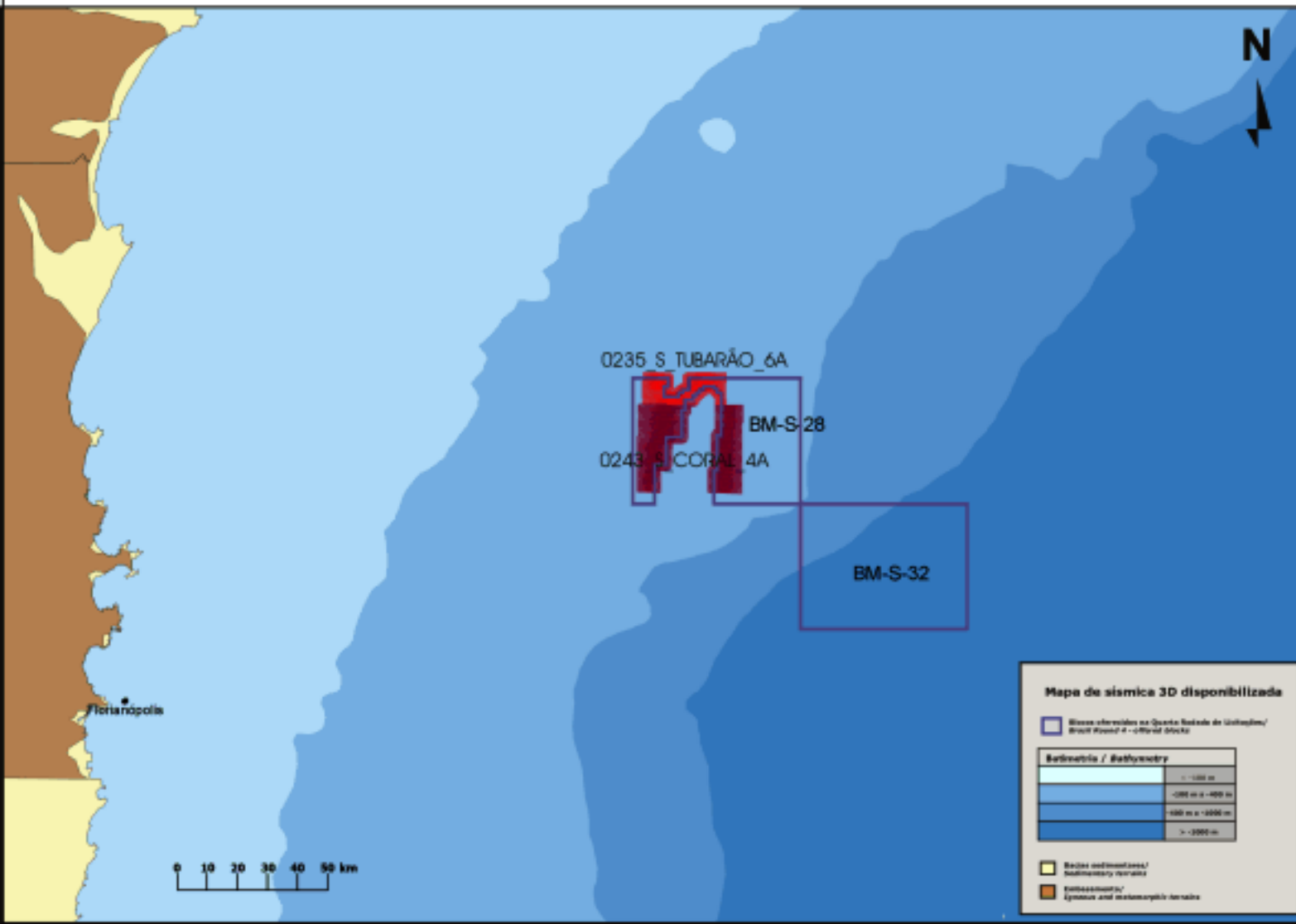
— Linha sísmica de campo / seismic line data

Batimetria / Bathymetry	
	< -1000 m
	-1000 m a -1500 m
	-1500 m a -2000 m
	> -2000 m

□ Bacia sedimentar / sedimentary basins





■ Embasamento / igneous and metamorphic rocks







### Mapa de sísmica 3D disponibilizada

- Mapas disponibilizados na Quarta Rodada de Licitação / Round Round 4 - Offshore Block

Batimetria / Bathymetry	
	0 - 100 m
	-100 m a -400 m
	-400 m a -1000 m
	> -1000 m

-  Bacias sedimentares / Sedimentary basins
-  Tectonismo / Tectonic and metamorphic domains