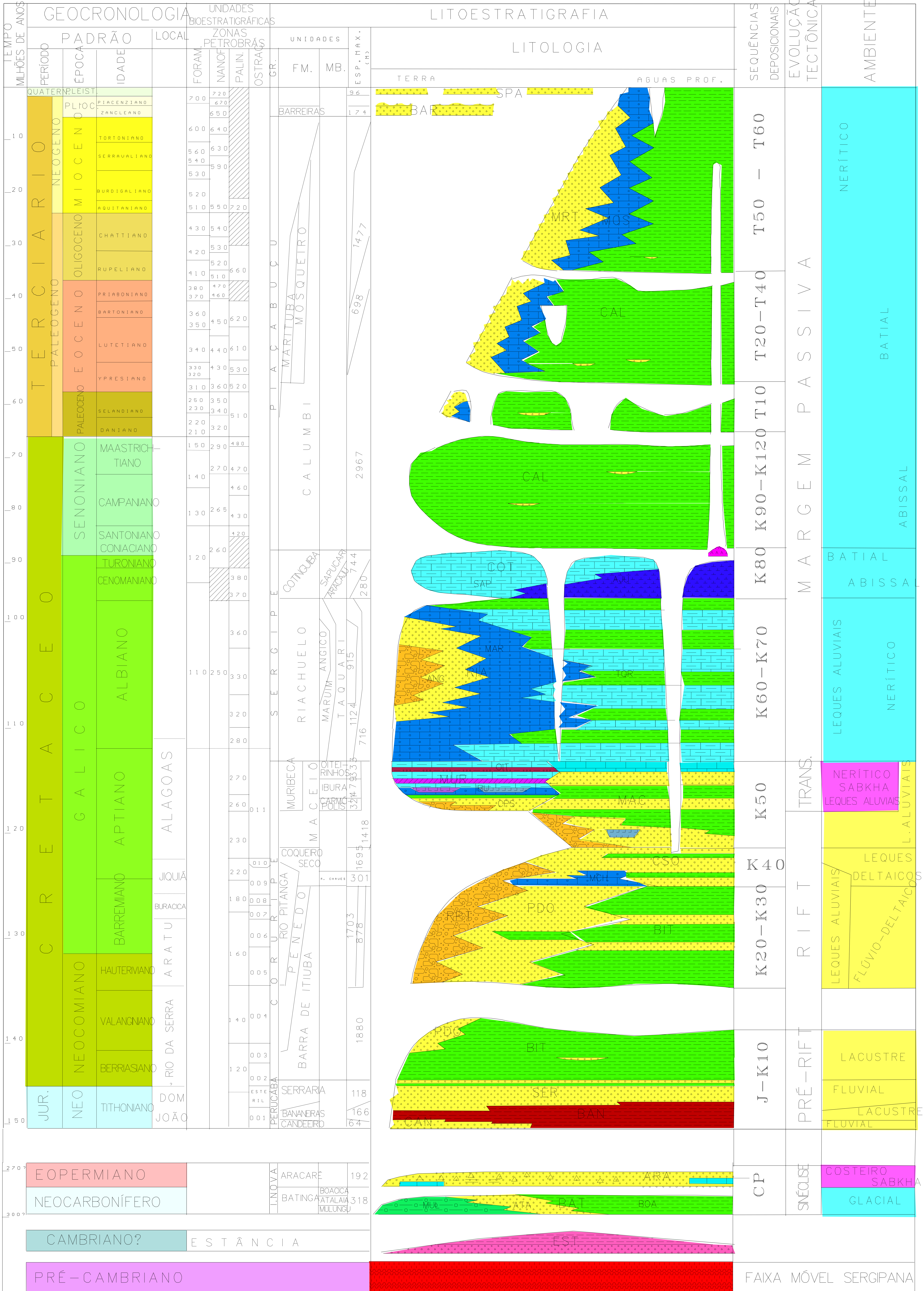




CARTA ESTRATIGRÁFICA DA BACIA DE SERGIPE

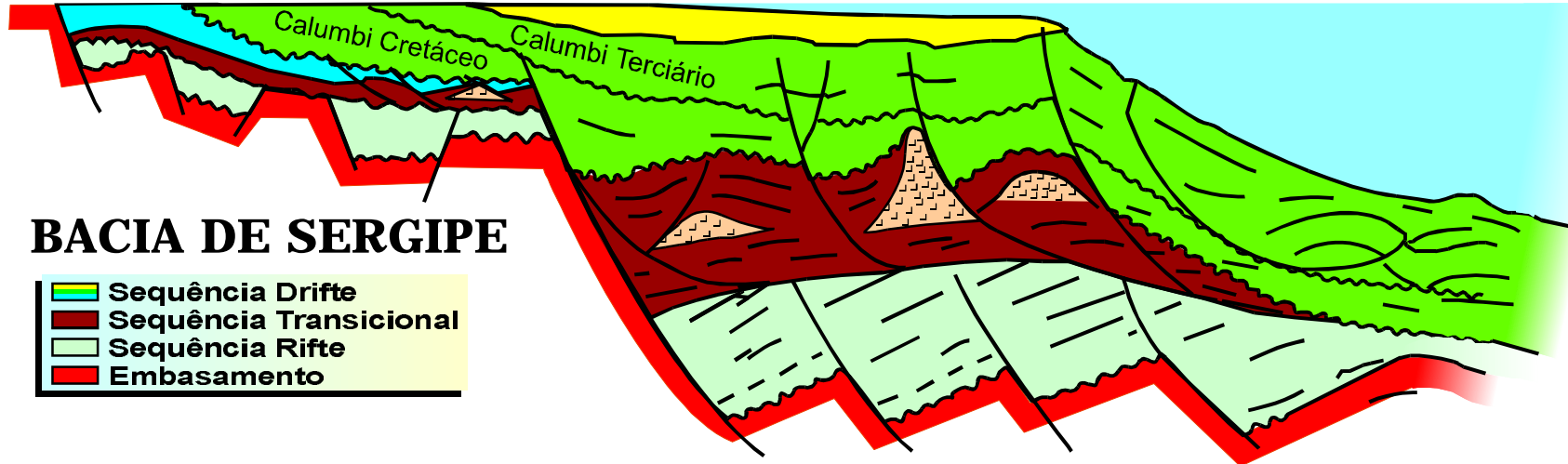
SERGIPE BASIN STRATIGRAPHIC CHART



SEÇÕES GEOLÓGICAS ESQUEMÁTICAS SCHEMATIC CROSS SECTION

NW

SE

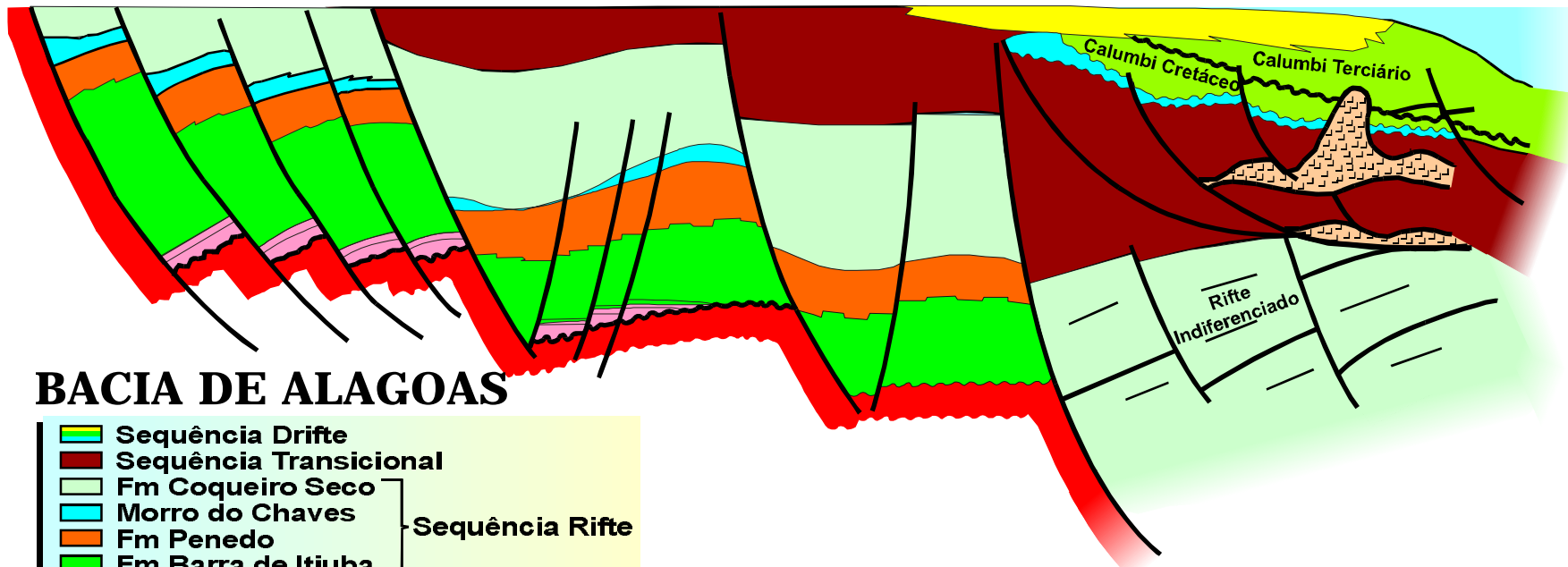


BACIA DE SERGIPE

- Sequência Drifte
- Sequência Transicional
- Sequência Rifte
- Embasamento

NW

SE



BACIA DE ALAGOAS

- Sequência Drifte
 - Sequência Transicional
 - Fm Coqueiro Seco
 - Morro do Chaves
 - Fm Penedo
 - Fm Barra de Itiuba
 - Sequência Pré-Rifte
 - Embasamento
- } Sequência Rifte

Modificado de Cainelli, Fernandes, Van der Ven, 1988 (em Aquino e Lana, 1989)
Modified from Cainelli, Fernandes, Van der Ven, 1988 (Aquino and Lana, 1989)