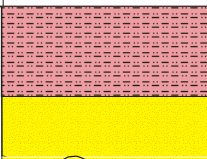
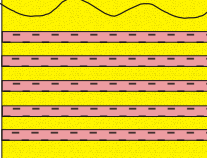
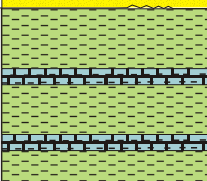

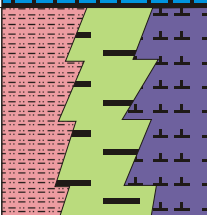






CARTA ESTRATIGRÁFICA DA BACIA DO SÃO FRANCISCO

SÃO FRANCISCO BASIN STRATIGRAPHIC CHART

Era	Período	Grupo	Subgrupo	Formação		Evolução tectono-estratigráfica
Mesozóico	Cretáceo			Formação Urucúia	 <p>Siltito cinza a preto, arenoso Arenito vermelho, muito fino, calcífero</p>	Rift / Subsidência térmica
Proterozóico Superior	Vendiano	Grupo Bambuí	Subgrupo Paraopeba	Formação Três Marias	 <p>Arcóseos, arenitos arcoseanos Siltito cinza escuro Congl. local., muito restrito</p>	Bacia de Antepaís
				Formação Serra da Saudade	 <p>Folhelho verde claro a acizentado pouco micáceo, calcífero, duro com intercalação de calcilutito</p>	
				Formação Lagoa do Jacaré	 <p>Calcarenito recristalizado cinza, intercalações de folhelho cinza, micáceo, siltito cinza calcífero, calcilutito cinza recristalizado, calcarenito oolítico</p>	
				Formação Serra de Santa Helena	 <p>Siltito cinza maciço Folhelho cinza a verde escuro, piritoso, muito duro Marga cinza escura gradando a calcilutito</p>	
				Formação Sete Lagoas	 <p>Dolomito Calcarenito recristalizado sacaroidal Calcilutito cinza argiloso</p>	
				Formação Carrancas	 <p>Folhelho cinza calcífero Conglomerado e diamictito</p>	
				<p>?</p> <p>?</p> <p>?</p>		
<p>Unidades mais antigas, não perfuradas nos três poços exploratórios</p>						

Coluna estratigráfica da Bacia do São Francisco com base nos poços perfurados (modificada de Braun et al., 1990).

SEÇÃO GEOLÓGICA DA BACIA DE SÃO FRANCISCO

SÃO FRANCISCO BASIN GEOLOGIC CROSS SECTION

